





**RUP Klaverblad Zuid-Oost
Gemeente Lummen**

**Kaart 1
Situering**

Verklaring:

-  Wegverbinding
-  Hoofdgebouw
-  Bijgebouw
-  Administratief perceel



- Bron:
1. Vectoriële versie van Streetnet, versie 2003
 2. Contour gebaseerd op het GRB aangeleverd door AGIV
 3. Kadastrale gegevens van GRB aangeleverd door AGIV

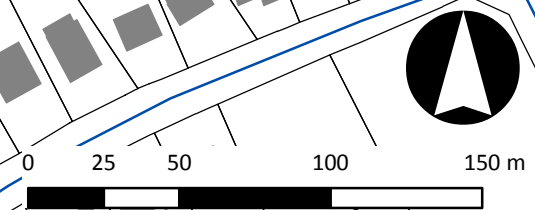
Kenmerk: 4221735002/edw

Datum: Augustus 2017

Plannr.: 1 / 14

Formaat: A3





Schaal: 1:2.500

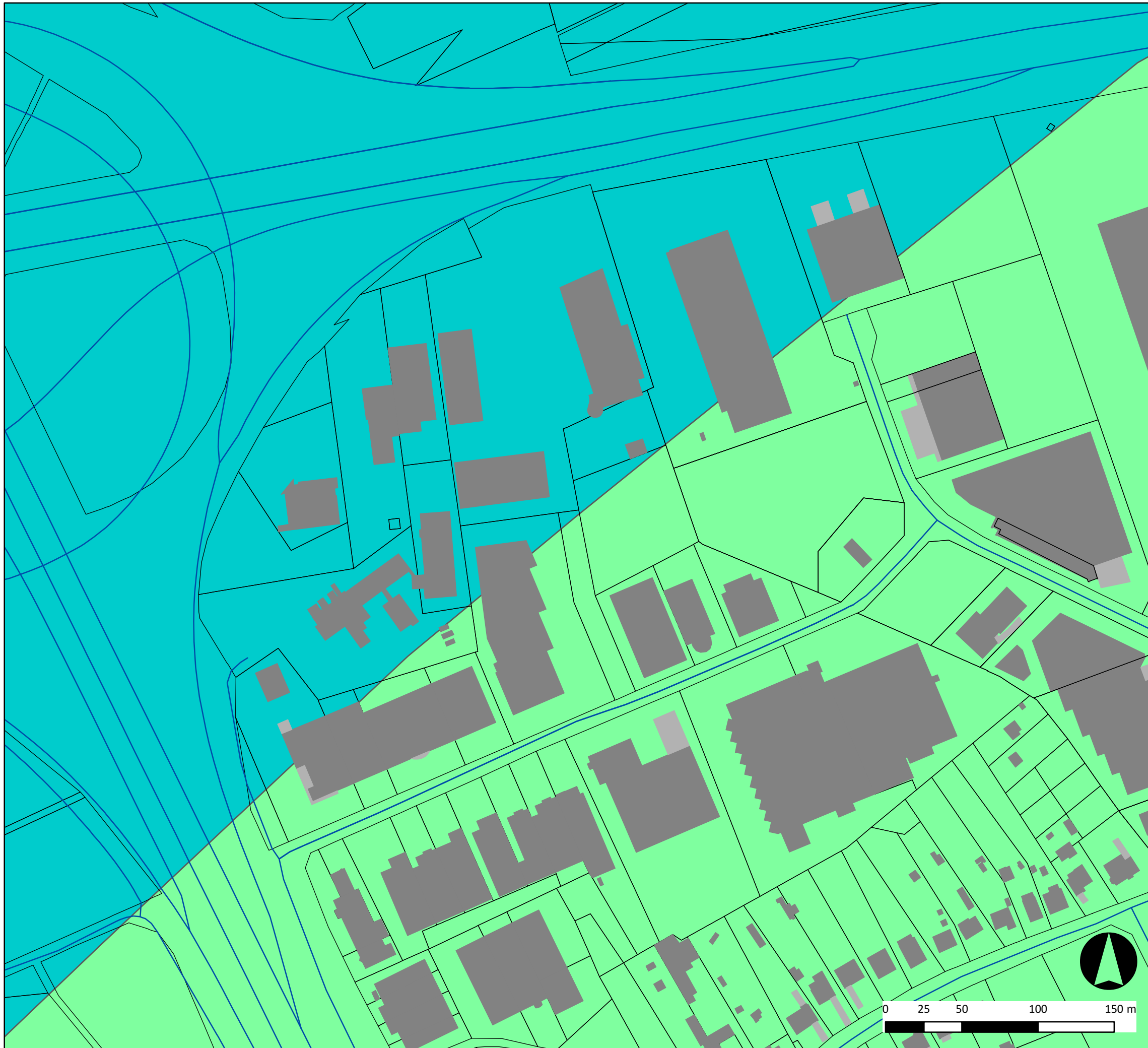


**RUP Klaverblad Zuid-Oost
Gemeente Lummen**

**Kaart 2
Landschapsatlas**

Verklaring:

-  Wegverbinding
-  Administratief perceel
-  Hoofdgebouw
-  Bijgebouw
-  Zuiderkempen
-  Dijle-Gete-Demerias



Bron: 1. Vectoriële versie van de Landschapsatlas, MVG-LIN-AMINAL Monumenten en Landschappen (GIS-Vlaanderen) versie 1.0
2. Contour gebaseerd op het GRB
3. Digitale kadastrale percelenplannen GRB (toestand 26-03-2016), aangeleverd door AGIV
4. Orthofotomozaïek, middenschallig, winteropnamen, kleur, meest recent, Vlaanderen 2014.02



Kenmerk: 4221735002/edw

Datum: Augustus 2017

Plannr.: 2 / 14

Formaat: A3






Schaal: 1:2.500



**RUP Klaverblad Zuid-Oost
Gemeente Lummen**

**Kaart 3
Inventaris bouwkundig erfgoed**

Verklaring:

-  Bouwkundig erfgoed
-  Wegverbinding
-  Administratief perceel
-  Hoofgebouw
-  Bijgebouw



Bron: 1. Vectoriele versie van bouwkundig erfgoed opgemaakt door VIOE
Vlaams instituut voor onroerend erfgoed, versie 2013/05/23
2. Contour gebaseerd op het GRB
3. Digitale kadastrale percelenplannen GRB (toestand 26-03-2016),
aangeleverd door AGIV
4. Orthofotomozaïek, middenschalig, winteropnamen, kleur,
meest recent, Vlaanderen 2014.02

Kenmerk: 4221735002/edw

Datum: Augustus 2017

Plannr.: 3 / 14

Formaat: A3





Schaal: 1:2.500










**RUP Klaverblad Zuid-Oost
Gemeente Lummen**

**Kaart 4
Biologische waarderingskaart**

Verklaring:

-  Wegverbinding
-  Administratief perceel
-  Hoofgebouw
-  Bijgebouw

Biologische waarderingskaart

-  Biologisch minder waardevol
-  Complex van biologisch minder waardevolle en waardevolle elementen
-  Complex van biologisch minder waardevolle, waardevolle en zeer waardevolle elementen
-  Complex van biologisch minder waardevolle en zeer waardevolle elementen
-  Biologisch waardevol
-  Complex van biologisch waardevolle en zeer waardevolle elementen
-  Biologisch zeer waardevol

- Bron:
1. Vectoriële versie van de Biologische waarderingskaart versie 2,2 - 2010 (INBO-AGIV)
 2. Contour gebaseerd op het GRB
 3. Digitale kadastrale percelenplannen GRB (toestand 26-03-2016), aangeleverd door AGIV
 4. Orthofotomozaïek, middenschallig, winteropnamen, kleur, meest recent, Vlaanderen 2014.02

Kenmerk: 4221735002/edw

Datum: Augustus 2017

Plannr.: 4 / 14

Formaat: A3

Schaal: 1:2.500



0 25 50 100 150 m



RUP Klaverblad Zuid-Oost Gemeente Lummen

Kaart 5
VEN en IVON

- Verklaring:**
- Wegverbinding
 - Administratief perceel
 - Hoofgebouw
 - Bijgebouw
 - ▤ Grote eenheid natuur

Bron: 1. Vectoriële versie van het VEN/IVON, Agentschap voor Natuur en Bos, versie 08/08/2011 (AGIV)
2. Contour gebaseerd op het GRB
3. Digitale kadastrale percelenplannen GRB (toestand 26-03-2016), aangeleverd door AGIV
4. Orthofotomozaïek, middenschalig, winteropnamen, kleur, meest recent, Vlaanderen 2014.02





Kenmerk: 4221735002/edw
Datum: Augustus 2017
Plannr.: 5 / 14
Formaat: A3
Schaal: 1:10.000





RUP Klaverblad Zuid-Oost
Gemeente Lummen

Kaart 6
Natura 2000

- Verklaring:
-  Vogelrichtlijngebieden
 -  Habitatrichtlijngebieden
 -  Administratief perceel
 -  Hoofdgebouw







- Bron:
1. Vectoriële versie van Vogelrichtlijngebieden, toestand 22/07/2005 (ANB-AGIV)
 2. Vectoriële versie van Habitatrichtlijngebieden 15/02/2008, (ANB- AGIV)
 3. Contour gebaseerd op het GRB
 4. Digitale kadastrale percelenplannen GRB (toestand 26-03-2016), aangeleverd door AGIV
 5. Orthofotomozaïek, middenschallig, winteropnamen, kleur, meest recent, Vlaanderen 2014.02

Kenmerk: 4221735002/edw
Datum: Augustus 2017
Plannr.: 6 / 14
Formaat: A3
Schaal: 1:10.000



**RUP Klaverblad Zuid-Oost
Gemeente Lummen**

**Kaart 7
Waterlopen**

- Verklaring:**
-  Geklasseerd, tweede categorie
 -  Niet geklasseerd
 -  Administratief perceel
 -  Hoofdgebouw
 -  Bijgebouw
 -  Wegverbinding



- Bron:**
1. Vectoriële versie van de VHA-waterlopen & -zones, Vlaamse Milieumaatschappij - Afdeling Operationeel Waterbeheer (AGIV) (versie 07/10/2011)
 2. Contour gebaseerd op het GRB
 3. Digitale kadastrale percelenplannen GRB (toestand 26-03-2016), aangeleverd door AGIV
 4. Orthofotomosaïek, middenschallig, winteropnamen, kleur, meest recent, Vlaanderen 2014.02

Kenmerk: 42217345002/edw

Datum: Augustus 2017

Plannr.: 7 / 14

Formaat: A3

Schaal: 1:2.500



RUP Klaverblad Zuid-Oost Gemeente Lummen

Kaart 8 Watertoets (2014)

- Verklaring:
- Geklasseerd, tweede categorie
 - Niet geklasseerd
 - Administratief perceel
 - Hoofdgebouw
 - Bijgebouw
 - Wegverbinding
 - Effectief overstromingsgevoelig
 - Mogelijk overstromingsgevoelig

- Bron:
- Overstromingsgevoelige gebieden uitgave 20140423, Watertoetskaarten, AGIV & CIW (AGIV-product)
 - Contour gebaseerd op het GRB
 - Digitale kadastrale percelenplannen GRB (toestand 26-03-2016), aangeleverd door AGIV
 - Orthofotomozaïek, middenschalig, winteropnamen, kleur, meest recent, Vlaanderen 2014.02

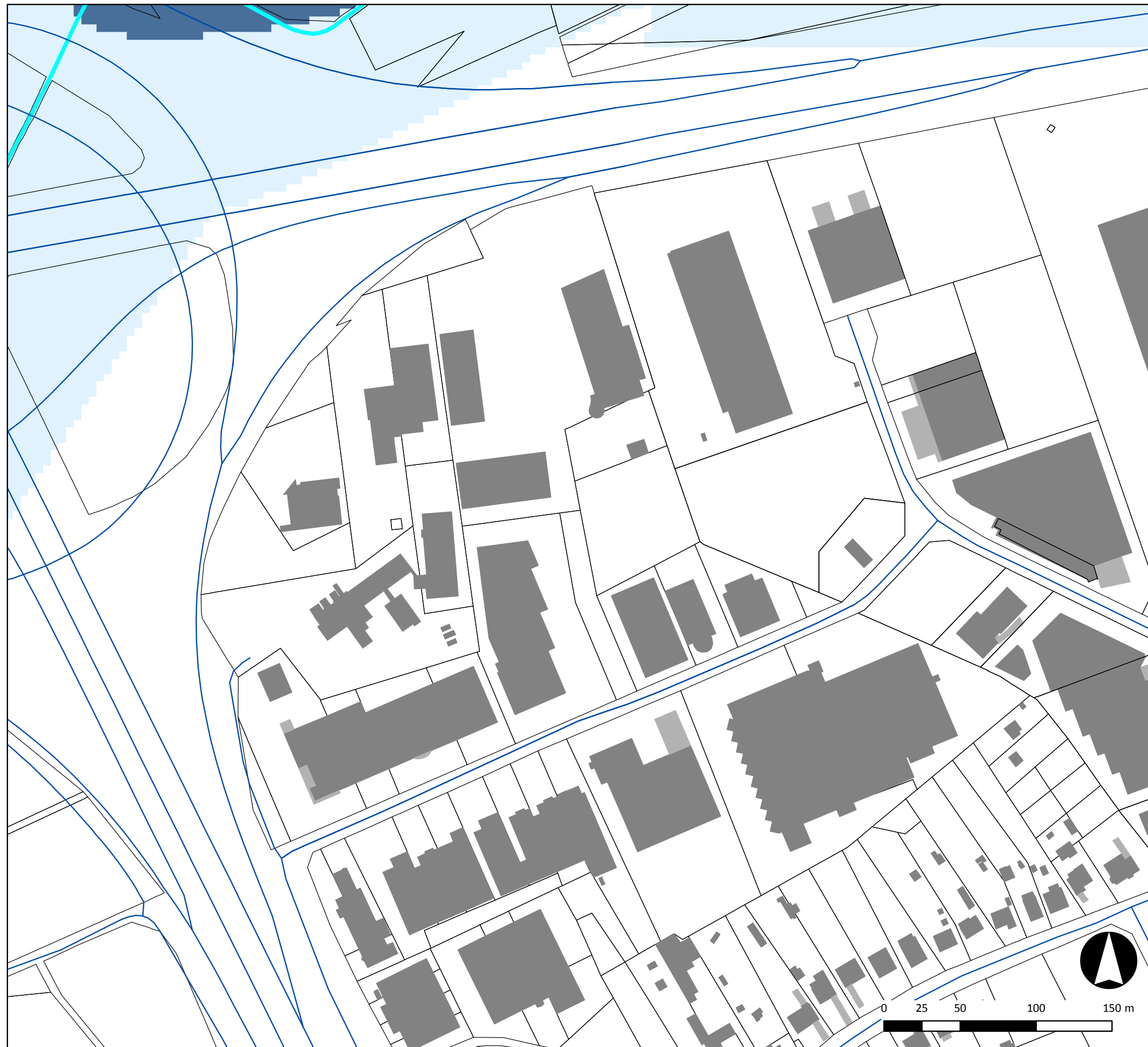
Kenmerk: 4221735002/edw

Datum: Augustus 2017

Plannr.: 8 / 14

Formaat: A3






Schaal: 1:2.500

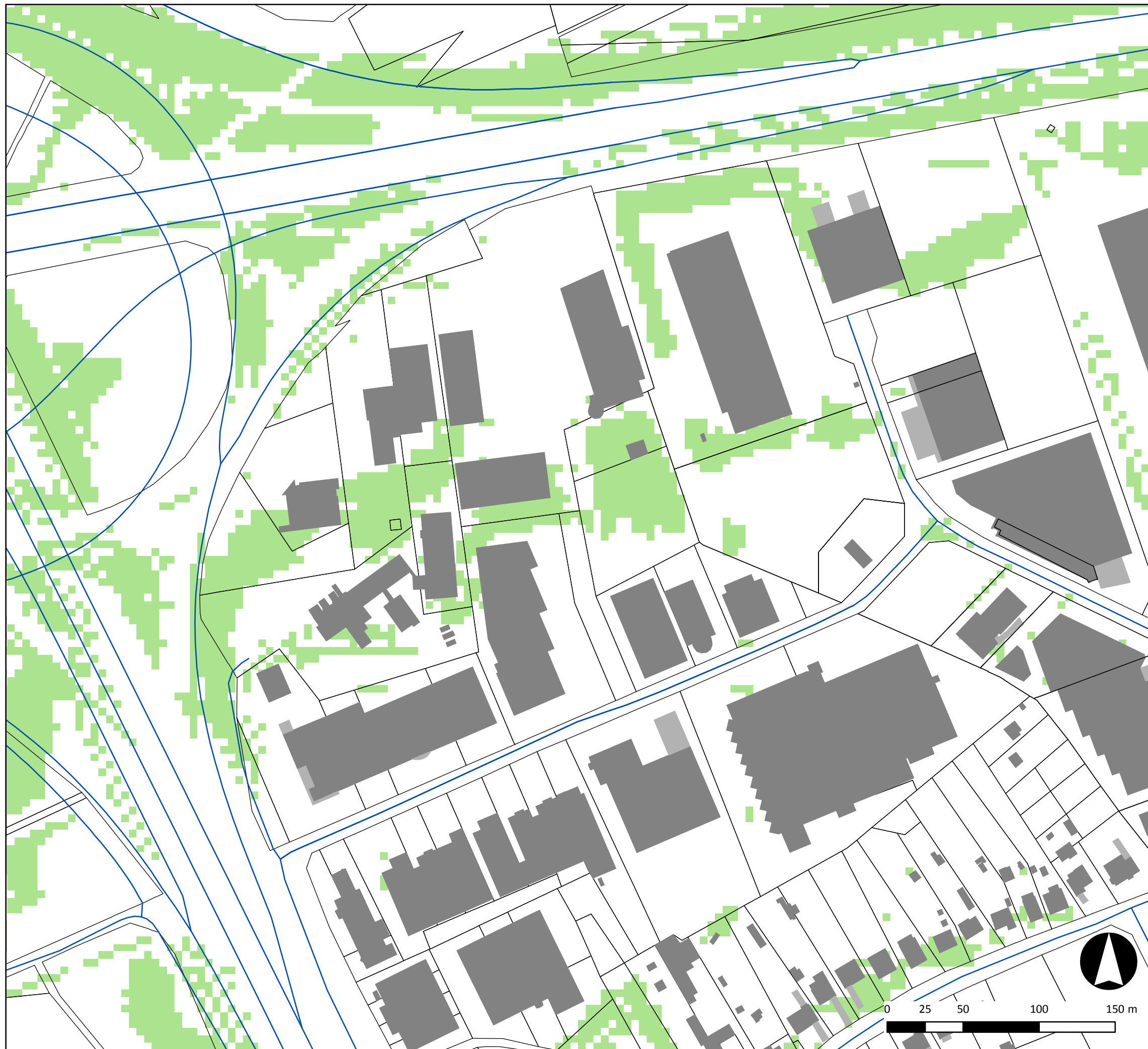


**RUP Klaverblad Zuid-Oost
Gemeente Lummen**

**Kaart 9
Erosiegevoelige gebieden**

Verklaring:

-  Wegverbinding
-  Administratief perceel
-  Hoofdgebouw
-  Bijgebouw
-  Erosiegevoelig



Bron: 1. Watoetskaarten toestand 20/07/2006, AGIV & CIW (AGIV-product) : Erosiegevoelgie gebieden
2. Contour gebaseerd op het GRB
3. Digitale kadastrale percelenplannen GRB (toestand 26-03-2016), aangeleverd door AGIV
4. Orthofotomozaïek, middenschalgig, winteropnamen, kleur, meest recent, Vlaanderen 2014.02

Kenmerk: 4221735002/edw

Datum: Augustus 2017

Plannr.: 9 / 14

Formaat: A3












Schaal: 1:2.500



RUP Klaverblad Zuid-Oost Gemeente Lummen

Kaart 10 Grondwaterstromingsgevoelige gebieden

Verklaring:

-  Wegverbinding
-  Wegverbinding
-  Administratief perceel
-  Hoofdgebouw
-  Bijgebouw
-  Bijgebouw
-  Hoofdgebouw
-  Administratief perceel
-  Zeer gevoelig voor grondwaterstroming (type 1)
-  Matig gevoelig voor grondwaterstroming (type 2)
-  Weinig gevoelig voor grondwaterstroming (type 3)



Bron: 1. Watertoetskaarten toestand 20/07/2006, AGIV & CIW (AGIV-product) : grondwaterstromingsgevoelige gebieden
2. Contour gebaseerd op het GRB
3. Digitale kadastrale percelenplannen GRB (toestand 26-03-2016), aangeleverd door AGIV
4. Orthofotomozaïek, middenschalig, winteropnamen, kleur, meest recent, Vlaanderen 2014.02

Kenmerk: 4221735002/edw

Datum: Augustus 2017

Plannr.: 10 / 14






Formaat: A3

Schaal: 1:2.500



**RUP Klaverblad Zuid-Oost
Gemeente Lummen**

**Kaart 11
Infiltratiegevoelige gebieden**

- Verklaring:**
-  Wegverbinding
 -  Administratief perceel
 -  Hoofdgebouw
 -  Bijgebouw
 -  Infiltratiegevoelig



Bron: 1. Watertoetskaarten toestand 20/07/2006, AGIV & CIW (AGIV-product) : infiltratiegevoelige gebieden
2. Contour gebaseerd op het GRB
3. Digitale kadastrale percelenplannen GRB (toestand 26-03-2016), aangeleverd door AGIV
4. Orthofotomozaïek, middenschalig, winteropnamen, kleur, meest recent, Vlaanderen 2014.02

Kenmerk: 4221735002/edw

Datum: Augustus 2017

Plannr.: 11 / 14

Formaat: A3

Schaal: 1:2.500



RUP Klaverblad Zuid-Oost Gemeente Lummen

Kaart 12 Bodemsamenstelling

- Verklaring:**
- Wegverbinding
 - Administratief perceel
 - Hoofgebouw
 - Bijgebouw
 - 01. Antropogeen
 - 03. Nat zand
 - 04. Vochtig zand
 - 05. Droog zand
 - 09. Nat zandleem
 - 01. Antropogeen
 - 03. Nat zand
 - 04. Vochtig zand
 - 05. Droog zand
 - 09. Nat zandleem

- Bron:**
1. Digitale versie van de Bodemkaart van Vlaanderen, IWT, uitgave 2001 (OC GIS-Vlaanderen).
 2. Contour gebaseerd op het GRB
 3. Digitale kadastrale percelenplannen GRB (toestand 26-03-2016), aangeleverd door AGIV
 4. Orthofotomozaïek, middenschallig, winteropnamen, kleur, meest recent, Vlaanderen 2014.02

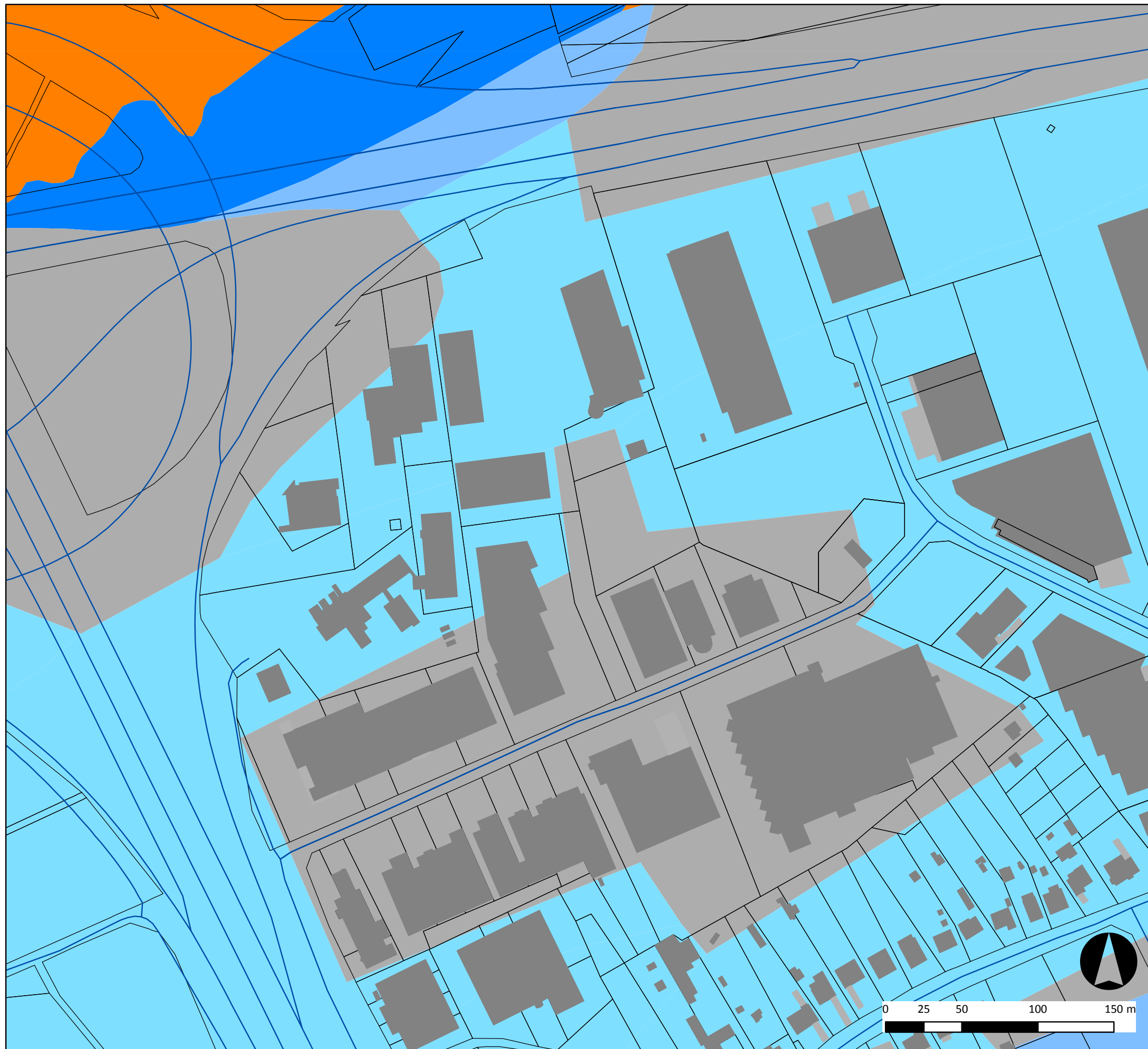
Kenmerk: 4221735002/edw

Datum: Augustus 2017

Plannr.: 12 / 14

Formaat: A3

Schaal: 1:2.500





**RUP Klaverblad Zuid-Oost
Gemeente Lummen**

**Kaart 13
Atlas der trage wegen**

- Verklaring:**
- Administratief perceel
 - Hoofdgebouw
 - Bijgebouw
 - Bijgebouw
 - Hoofdgebouw
 - Administratief perceel

Bron: 1. Contour gebaseerd op het GRB
 2. Digitale kadastrale percelenplannen GRB (toestand 26-03-2016),
 aangeleverd door AGIV
 3. Orthofotomozaïek, middenschalg, winteropnamen, kleur,
 meest recent, Vlaanderen 2014.02







Kenmerk: 4221735002/edw
Datum: Augustus 2017
Plannr.: 13 / 14
Formaat: A3
Schaal: 1:2.500



**RUP Klaverblad Zuid-Oost
Gemeente Lummen**

**Kaart 14
Gewestplan**

Verklaring:

-  Administratief perceel
-  Hoofgebouw
-  Bijgebouw
-  0102- woongebied met landelijk karakter
-  0400- recreatiegebieden
-  0600- bufferzones
-  0701- natuurgebied
-  1000- industriegebieden
-  1500- bestaande autosnelwegen



Bron: 1. Vectoriële versie van het Gewestplan, MVG-LIN-AROHM-
Ruimtelijke Planning, 2002 (OC-GIS-Vlaanderen)
2. Contour gebaseerd op het GRB
3. Digitale kadastrale percelenplannen GRB (toestand 26-03-2016),
aangeleverd door AGIV
4. Orthofotomozaïek, middenschallig, winteropnamen, kleur,
meest recent, Vlaanderen 2014.02

Kenmerk: 4221735002/edw

Datum: Augustus 2017

Plannr.: 14 / 14

Formaat: A3

Schaal: 1:2.500

